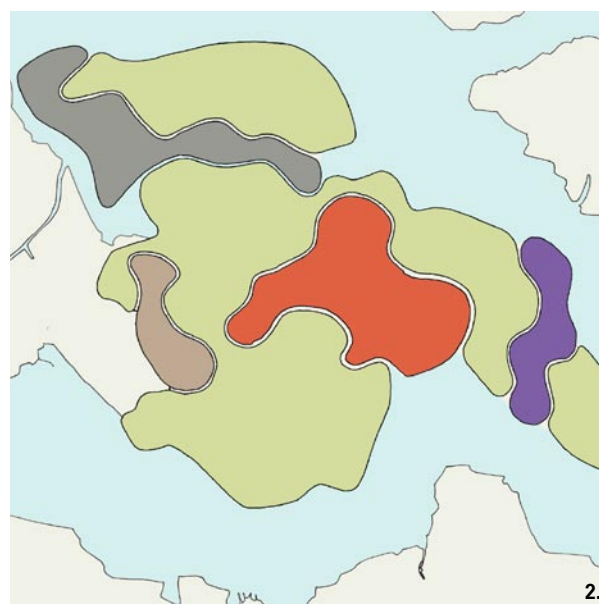



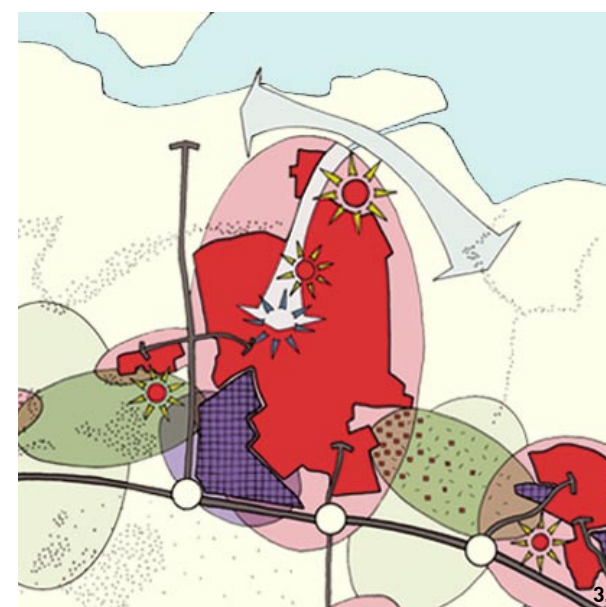
De vijf Zeeuwse gemeenten Borsele, Goes, Kapelle, Noord-Beveland en Reimerswaal vormen gezamenlijk De Bevelanden. Een aanzienlijk gebied met een relatief groot aantal dorpen en één duidelijk centrum in de stad Goes. Het gebied kenmerkt zich door een contrastrijke variatie in ruimtelijk-economische dynamiek en een grote mate van onderlinge verscheidenheid. Met de regiovisie willen de samenwerkende gemeenten inspelen op het onderscheidend vermogen van de Bevelanden door het bieden van een afgewogen ontwikkelingsperspectief voor wonen, werken en recreëren.

Ten aanzien van het wonen blijkt dat de demografische tendensen in Nederland van ontgroening en vergrijzing in versterkte mate gelden voor De Bevelanden. Bij het bepalen van de woningopgave in relatie tot deze ontwikkelingen, worden vragen en wensen van de woonconsument centraal gesteld en gekoppeld aan verschillende regionale sterkten. Het uitnutten van bestaande kwaliteiten, het aanscherpen van ruimtelijke contrasten en het denken vanuit onderlinge complementariteit zijn sleutelwoorden van de visie.

De regiovisie schetst een ruimtelijk casco, waarin ontwikkelingszones en balansgebieden zijn onderscheiden. In de ontwikkelingszones wordt ruimte geboden voor bijzondere woonvormen, terwijl er in de balansgebieden naar evenwicht met de omgeving wordt gestreefd. In de stedelijke ontwikkelingszone Goes wordt de centrale positie die de stad inneemt binnen de regio onderkend en verder uitgebouwd. De entree van Zeeland wordt versterkt door realisatie van een nieuw, bijzonder woonmilieu bij de Kanaalzone Bath. Bij Kruiningen en Yerseke worden verschillende schakels verbonden tot een corridor tussen de Ooster- en Westerschelde. De Sloerandzone wordt ingezet als een stabiele (landschappelijke) buffer tussen het sterk geïndustrialiseerde Sloegebied en het waardevolle cultuurlandschap van Borsele. En de zone rond het Veerse Meer ontwikkelt zich verder als een recreatie- en woongebied van bovenregionale betekenis.



## Regiovisie De Bevelanden



Opdrachtgever  
Bestuurlijk Platform  
De Bevelanden

Project  
strategische visie

Plaats  
Noord- en Zuid-Beveland

Ontwerp  
2003 - 2006

Opgave  
natuurlijke groei van  
het woningaanbod en  
bovenregionale bijzondere  
woonmilieus, werkgebieden  
en recreatie.

Samenwerking  
Gemeente Borsele  
Gemeente Kapelle  
Gemeente Goes  
Gemeente Noord-Beveland  
Gemeente Reimerswaal  
RBOI Rotterdam (thematische  
werken)

Proces  
interactief, thematisch  
werkproces met de  
gezamenlijke gemeenteraden

Stand  
de regiovisie is in 2006 door  
de vijf gemeenteraden  
vastgesteld en tot op heden  
vigerend beleid

- Afbeeldingen
1. visiekaart 'De bruisende mix van de Bevelanden'
  2. differentiatie balansgebieden en ontwikkelingszones
  3. stedelijke ontwikkelingszone Goes
  4. regio tussen de Scheldes
  5. rust en ruimte
  6. werk in de regio
  7. recreatie (stoomtrein Goes - Borsele)